

**Akt nr:**

**17 - E - 968**

\*AU\$17-E-968\*

SENT INKOMMEN 1

Dnr *78 4:65*  
Ink. 15. 09. 71  
Kommunikationsdepartementet

D.-Nr 46/71

## HANDLINGAR

angående avstyckning från SVEDENÅS 1:1 jämte gränsbestämning mot KILLSTAD 1:3

i Alsters socken, Karlstads kommun,

Värmlands län;

upprättade år 19 71

av

K E Landberg

t f distriktslantmätare

Akten består av 1 band handlingar

innehållande 65 nummerade sidor

jämte 1 kart a plan: S

**E 968**

Avstyckning från Svedenäs 1:1 jämte gränsbestämning mot Killstad 1:3 i Alsters socken, Karlstads kommun, Värmlands län.

1 § Plats och dag för sammanträde m m

Svedenäs 28.6.1971  
Ansökan

bil A

Närvarande  
för styckningsfastigheten, Folke Johansson, ägare  
med lagfart 14.10.1953, nr 394

för styckningslotten litt Aa, Fastighetsaktiebolaget Milon nr 11 och Sveanäs Södra Tomtägarförening, fångeshandling

bil C

för styckningslotterna litt A-I och K-Z, medlemmar i Sveanäs Södra Tomtägarförening och andra intressenter enligt närvarolista  
fångeshandling

bil D

bil E

Kallelser till sammanträdet  
Kungörelse om förrättningen  
Byggnadsnämnden underrättad  
Kungörelse om förrättningen hade även varit anslagen på föreningens anslagstavla i Sveanäs.  
Behörighetshandlingar

bil 1

bil 2

bil 3

bil 4-5

Intyg om inskrivningar

bil B

Avstyckningens ändamål och omfattning  
Tjugofyra tomtplatser litt A-I och K-Z för fritidsbostäder samt en ägolott litt Aa för park- och vägändamål.

Servitut, se förrättningskartan.

Med avstyckat område skulle härutöver icke följa rätt till eller delaktighet i styckningsfastighetens ägor, tillydenheter, rättigheter eller förmåner.

Förening om avstyckningens omfattning

bil F

Omständigheter av betydelse för tillståndsfrågan.

Avstyckningen överensstämmer med gällande byggnadsplan, fastställd 20.8.1960.

Gränsbestämning

Rågängen mot Killstad 1:3 hade saknat entydiga markeringar. Gränsen hade senast behandlats vid storskifte, fastställt 16.3.1792. I närvaro av representanter för

5

berörda fastighetsägare hade gränsen nyutstakats med ledning av hävd och storskifteskartans visning samt därefter markerats och inlagts på förrättningskartan.

Gränsen godkändes av närvarande sakägare.

Beslut om gränsens rätta sträckning skulle meddelas vid slutsammanträdet.

#### Utlåtande

Enär hinder enligt 19 kap jorddelningslagen ej föreligger mot den sökta avstyckningen beslutar lantmätaren meddela tillstånd till densamma.

Avskrift av handlingarna och kopia av kartan skulle tillställas Sveanäs Södra Tomtägarförening, c/o Erik Eriksson, Brogatan 9, 654 60 KARLSTAD.

Förrättningskostnaderna skulle betalas av Sveanäs Södra Tomtägarförening, c/o Thore Ericsson, Pionergatan 26, 653 45 KARLSTAD.

Förrättningen skulle avslutas fredagen den 30 juli 1971 kl 10.00 på lantmäterikontoret, Fredsgatan 3 B, Karlstad. Brevkallelser till detta sammanträde skulle endast utsändas till sakägare som dessförinnan ej haft tillfälle godkänna föreningen bilaga F.

På distriktslantmätarämbetets vägnar

*K E Landberg*  
K E Landberg  
t f distriktslantmätare

Protokollet uppsatt 29.6.1971.

2 § Plats och dag för sammanträde m m

Svedenäs 22.7.1971.

Närvarande

för Svedenäs 1:1 ägaren Folke Johansson

för ägolotten litt G av Svedenäs 1:1 innehavaren Gunvor Järvby genom bankrevisorn Thore Ericsson

för ägolotten litt Aa av Svedenäs 1:1 innehavaren Sveanäs Södra Tomtägarförening genom ingenjören Gunnar Welander.

Behörighetshandlingar  
Kallelser till sammanträdet

bil 6-7  
bil 8

Ägaren till Svedenäs 1:10 Sven Södergren hade anmält förhinder närvara.

Sammanträdet var föranlett av att gränsmarkeringarna 1 och 4 på 1970 års avstyckningskarta ej åter-

7  
funnits på ursprungliga platser utan vid nymätning  
1971 befunnits placerade västerut 70-90 cm.

Gränsmarkeringarna hade betecknats 1013 och 1047 i de  
nya lägena. Ändringen hade ej upptäckts förrän i ett  
sent skede, och ägolotten litt G hade innan dess fixe-  
rats med linjen 1013-1047 som östlig gräns.

Varför och i vilket sammanhang ändringen skett kunde  
ej utrönas. Ändringen medförde ingen påtaglig vinst  
eller förlust för någondera av de två berörda tomt-  
platserna. Hävdelinjen mellan dessa - en relativt ny  
gårdesgård - låg ytterligare 2-3 meter västerut.

Närvarande sakägare och ombud var överens om att en  
gränsreglering borde ske mellan Svedenäs 1:10 och ägo-  
lotten litt G, dock först sedan pågående förrättning  
slutförts och faststälts.

På distriktslantmätarämbetets vägnar

*K E Landberg*  
K E Landberg  
t f distriktslantmätare

Protokollet uppsatt 25.7.1971.

3 § Plats och dag för sammanträde m m

Karlstad 30.7.1971.

Ingen sakägare närvarande.

Förening om vägservitut för ägolotten litt G bil G

Beslut om gränssträckning bil H

#### Besvärshänvisning

Den som är missnöjd med den härmed avslutade för-  
rättningen får anföra besvär hos ägodelningsrätten  
i Karlstads tingsrätt, Fack, 651 01 KARLSTAD:  
Besvären skall i så fall vara ägodelningsdomaren  
tillhanda inom trettio dagar från dagens ovan an-  
givna datum.

På distriktslantmätarämbetets vägnar

*K E Landberg*  
K E Landberg  
t f distriktslantmätare

Protokollet uppsatt 4.8.1971

#### FASTSTÄLLELSEBEVIS

Datum 8.10.1971 Paragraf 718

Överlantmätaren i länet fastställde i dag  
denna förrättning.

*K Bertling*

Blanketten bör ifyllas så fullständigt som möjligt.  
 Detta underlättar handläggningen. Markera  
 med X i tillämpliga rutor. Var god skriv tydligt.

**ANSÖKAN** om fastighetsbildning m m

Datum

7/10 1970.

Sändes till

DISTRIKTLANTMÄTAREN  
 i Karlstads östra distrikt  
 Fredsgatan 3 B  
 652 25 KARLSTAD  
 Tfn 054 - 184 33

Myndighetens stämpel (ankomstdag och diarienummer)

Dnr 98/70  
 Inkom den 14/10 1970 till  
 Distriktlantmätaren i  
 Karlstads östra distrikt.

Ansökan avser<sup>1</sup>

<input checked="" type="checkbox"/> avstyckning från	<input type="checkbox"/> annan åtgärd nämligen	
Svedenäs 1:1		
ca 25% tomter		
Socken/samhälle	Kommun	Län
Alster	Nyed	Värmlands

Uppgifter när ansökan avser avstyckning

Förrättningen avser			
<input type="checkbox"/> helårsbostad	<input checked="" type="checkbox"/> fritidsbostad	<input type="checkbox"/> jord- eller skogsbruksändamål	<input type="checkbox"/> annat ändamål
Överlåtelsehandling rörande område som skall avstyckas är		Området är	Datum för byggnadslov om sådant är beviljat
<input type="checkbox"/> ej upprättad	<input type="checkbox"/> upprättad (se fotnot 2)	<input type="checkbox"/> bebyggt	

Berörda sakägare<sup>2</sup>

Namn (sökande), yrke/titel	Ägare till
Sveanäs Södra Tomtägarförening	
Adress (även postnummer)	Telefon (även riktnummer)
Sveanäs, 660 64 Ulfsby	
Namn, yrke/titel	Ägare till
Folke Johansson Hemmansägare	1:1
Adress (även postnummer)	Telefon (även riktnummer)
Sveanäs, 660 64 Ulfsby	054/38019
Namn, yrke/titel	Ägare till
Adress (även postnummer)	Telefon (även riktnummer)
Namn, yrke/titel	Ägare till
Adress (även postnummer)	Telefon (även riktnummer)

Sökandens namnunderskrift<sup>3</sup>

*Folke Johansson*

<sup>1</sup> En enkel kartsnitt bör fogas till ansökningsen, tex i blyerts på genomsnittligt papper från tillgänglig karta (förrättningskarta, ekonomisk karta, byggnadslovs-karta o d). Ange om möjligt angränsande fastigheter (eller dessas ägare), vägar, väderstreck o d. Om statligt bostads-lån skall utnyttjas eller om förvärvstillstånd eller dispens från byggnads-förbud behövs, bör antecknas om sådant sökts (kopla av eventuellt beslut i sådant ärende bifogas).

<sup>2</sup> Om överlåtelsehandling är upprättad skall bestyrkt avskrift av denna insändas (helst i två maskinskrivna exemplar). För att överlåtelse av område av fastighet genom köp, byte eller gåva skall vara giltig fordras att avstyckning sökts senast sex månader efter den dag då överlåtelsehandlingen upprättades.

<sup>3</sup> Vid avstyckning anges både säljare och köpare. Om överlåtelsehandling inte har upprättats men viss köpare till avstyckningsområdet ändå finns anges denne här. Om utrymmet inte är tillräckligt kan också blankettens baksida användas.

<sup>4</sup> Har fastighet flera delägare undertecknas ansökan av samtliga. Avstyckning får sökas av förvärvaren av område om överlåtelsehandling finns upprättad. Ansökan får göras genom ombud, som skall bifoga fullmakt. Företrädare för bolag, förening o d skall bifoga registreringsbevis eller protokollsutdrag.

Blanketten bör ifyllas så fullständigt som möjligt. Detta underlättar handläggningen. Markera med X i tillämpliga rutor. Var god skriv tydligt.

**ANSÖKAN** om fastighetsbildning m m

Datum

7/10 1970

Sändes till

DISTRIKTLANTMÄTAREN  
i Karlstads östra distrikt  
Fredsgatan 3 B  
652 25 KARLSTAD  
Tfn 054-18433

Myndighetens stämpel (ankomstdag och diarienummer)

Dnr 99/70  
Inkom den 14/10 1970 till  
Distriktelantmätaren i  
Karlstads östra distrikt.

Ansökan avser<sup>1</sup>

<input checked="" type="checkbox"/> avstyckning från	<input type="checkbox"/> annan åtgärd nämligen	
Svedenäs 1:1		
-----		
-----		
Socken/samhälle	Kommun	Län
Alster	Nyed	Värmland

Uppgifter när ansökan avser avstyckning

Förretningen avser		
<input type="checkbox"/> helårsbostad	<input checked="" type="checkbox"/> fritidsbostad	<input type="checkbox"/> jord- eller skogsbruksändamål
		<input type="checkbox"/> annat ändamål
Överlåtelsehandling rörande område som skall avstyckas är		Området är
<input type="checkbox"/> ej upprättad	<input type="checkbox"/> upprättad den (se fotnot 2)	<input type="checkbox"/> bebyggt
		Datum för byggnadslov om sådant är beviljat

Berörda sakägare<sup>2</sup>

Namn (sökande), yrke/titel	Ägare till
Sveanäs Södra Tomtägarförening	
Adress (även postnummer)	Telefon (även riktnummer)
Sveanäs, 66064 Ulfsby	
Namn, yrke/titel	Ägare till
Folke Johansson	1:1
Adress (även postnummer)	Telefon (även riktnummer)
Sveanäs, 66064 Ulfsby	
Namn, yrke/titel	Ägare till
Adress (även postnummer)	Telefon (även riktnummer)
Namn, yrke/titel	Ägare till
Adress (även postnummer)	Telefon (även riktnummer)

Sökandens namnunderskrift<sup>3</sup>

*Folke Johansson*

Lantmäteriet BI 0211. 25 000. SRA Sthlm 97604

<sup>1</sup> En enkel kartskiss bör fogas till ansökningsen, tex i byerts på ge-nomskinligt papper från tillgänglig karta (förrättningskarta, ekonomisk karta, byggnadslovs-karta e d). Ange om möjligt angränsande fastigheter (eller dessas ägare), vägar, väderstreck o d. Om ställtigt bostads-lån skall utnyttjas eller om förvärvstillstånd eller dispens från byggnads-förbud behövs, bör antecknas om sådant söktes (kopla av eventuellt beslut i sådant ärende bifogas).

<sup>2</sup> Om överlåtelsehandling är upprättad skall bestyrkt avskrift av denna insändas (helst i två maskinskrivna exemplar). För att överlåtelse av område av fastighet genom köp, byta eller gåva skall vara giltig for-dres ett avstyckning sökte senast sex månader efter den dag då överlåtelsehandlingen upprättades.

<sup>3</sup> Vid avstyckning anges både säljare och köpare. Om överlåtelsehand-ling inte har upprättats men viss köpare till avstyckningsområdet ändå finns anges denne här. Om utrymmet inte är tillräckligt kan också blankettens baksida användas.

<sup>4</sup> Här fastighet flera delägare under-tecknas ansökan av samtliga. Av-styckning får sökas av förvärvaren av område om överlåtelsehandling finns upprättad. Ansökan får göras genom ombud, som skall bifoga fullmakt. Företrädare för bolag, förening e d skall bifoga registre-ringsbevis eller protokollsutdrag.



LANTMÄTERIET

INSKRIVNINGSUPPGIFTER

I anledning av begärd avstyckning önskas inskrivningsavdelningens medverkan med uppgifter om nuvarande lagfart samt gällande nyttjanderätts- och servitutsinteckningar som beviljats beträffande styckningsfastigheten. Uppgifterna om inteckningar skall ligga till grund för intyg om styckningsdelarnas belastning av vissa rättigheter, se justitiedepartementets anvisningar.

Datum ..... 99/70 .....  
Lantmäterionhot ..... 98/70

Styckningsfastighet  
Svedenäs 1:1

DISTRIKTLANTMÄTAREN  
i Karlstads östra distrikt  
Fredsgatan 3 B  
652 25 KARLSTAD  
Tfn 054-12433

Socken/samhälle  
Alsters socken

INSKRIVNINGSAVDELNINGENS UPPGIFTER

Lagfären ägare		Lagfarten beviljad
Folke Valentin Johansson		14.10.1953, 394
Rum nr	Omfattning, lokalisering m m av rättighet i vidstående rum (enligt inskrivningsakt o d)	Inteckningen beviljad
1	10.000 kr	6.9.1910, 89
3	15.000 kr	1.8.1927, 17
6	8.000 kr	8.10.1947, 1174
8	Kraftledningsservitut Rätt att framdraga och för all framtid bibehålla en kraftledning från Killstad till Svedjenäs över egendomen, huvudsakligen i den riktning, ledningen blivit utstakad etc ----- Till förmån för Forshaga 1:2 i Forshaga köping. (AB Mölnbacka-Trysil).	18.10.1961, 1304
9	Nyttjanderätt: Rätt till stenbrytning från berg å Svedenäs 1:1 inom ett område etc - - som sträcker sig från en punkt 175 m. norr om inkörsvägen till Svedenäs gård 200 m norrut utefter gamla allmänna landsvägen Molkom - Karlstad, där området mot norr avgränsas av en från gamla landsvägen mot öster dragen gränslinje om 75 meter etc - - - - -	26.9.1962, 1214
11	Nyttjanderätt av mark (Televerkets)	1.11.1967, 3080.

Nyttjanderätts- eller servitutsinteckningar besväras ej fastigheten.

Intygas i tjänsten ..... Uppgiftsdatum  
*[Signature]* ..... 21.10.1970.

INTYG AVGIVET VID FÖRRÄTTNINGEN

Rättighet i rum nr ..... 9 ..... enligt ovanstående beskrivning berör uppenbarligen  
ej styckningslott

Rättighet i rum nr ..... enligt ovanstående beskrivning berör uppenbarligen  
ej stamfastigheten

Intygas i tjänsten ..... Intygsdatum

*[Signature]*  
119

9/10 1971

Lantmäteriet: Uj 0375. 7. 6.1. 59 000. SFA 94592

K ö p e k o n t r a k t .

Mellan undertecknade, hemmansägaren Folke Johansson, Sveanäs gård, Ulfsby, här nedan kallad säljaren, å ena sidan, och Fastighetsaktiebolaget Milon nr 11, Stockholm, här nedan kallat köparen, å andra sidan, har denna dag träffats följande avtal.

§ 1.

Säljaren överlåter och försäljar härmed till köparen ett markområde om c:a 120.000 m<sup>2</sup>, avsett att avstyckas från säljaren tillhöriga fastigheten Svedenäs 1:1 i Alsters socken av Värmlands län för en parterna emellan överenskommen köpeskilling av Kronor Etthundratjugotusen /120.000:-/.

§ 2.

Området, som gränsar till tidigare planlagda tomter å stamfastigheten och finnes inritat å en härvid fogad kartskiss, är avsett att exploateras för fritidsändamål och får icke bebyggas med annat än enplans sommarstugor.

§ 3.

Å försålda området får icke planteras träd, som kunna skymma nu befintlig utsikt från redan bebyggda tomter över sjön Gapern. Med köpet följa rätt till fiske vid försålda markområdets strand, samt rätt att på öster om området belägen udde uppsätta badbrygga och bastu å stamfastighetens mark.

Försålda området får icke vare sig av ägare eller annan användas till eller upplåtas för camping.

Till säkerhet för efterlevnaden av i §§ 2 och 3 intagna bestämmelser äger stamfastighetens ägare söka inteckning i försålda egendomen.

§ 4.

Tillträde till försålda markområdet skall äga rum den 31/12 1970.

§ 5.

Området försäljes fritt från penninginteckningar.

§ 6.

Köpeskillingen, kronor 120.000:--, betalas med kronor 80.000:--  
kontant å tillträdesdagen, och med resterande kronor 40.000:--  
kontant den 1/6 1971.

§ 7.

Köparen övertager från och med tillträdesdagen alla kostnader  
för underhåll av å området befintliga vägar.  
Köparen förbinder sig att ingå i den vägsamfällighet, som för  
närvarande handhar underhållet av vägarna för angränsande tomt-  
områden.

§ 8.

Utan särskild ersättning tillhandahåller säljaren erforderlig  
mark för framdragande av ledningar för telefon och elektrisk  
kraft.

§ 9.

Köparen svarar för alla kostnader för avstyckning av det för-  
sålda området samt för erhållande av lagfart å detsamma.

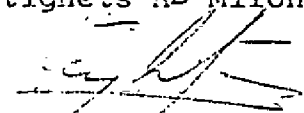
§ 10.

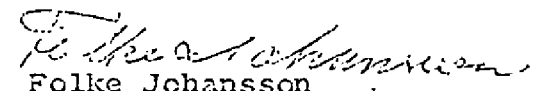
Skatter och onera, belöpande å det försålda markområdet, beta-  
las av säljaren för tiden intill tillträdesdagen och från och  
med nämnds dag av köparen.

Med förestående kontrakt, som upprättats i två exemplar, av  
vilka köpare och säljare tagit var sitt, förklara vi oss i  
allo nöjda.


Sveanäs den 30/7 1970

Fastighets AB Milon nr 11

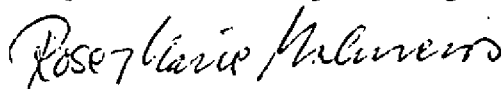
  
Stig Witzell

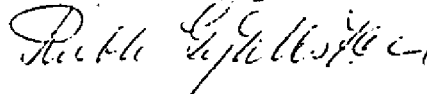
  
Folke Johansson

Godkännes:

  
Anna Johansson

Köparens och säljares egenhändiga namnteckningar bevittnas:





XEROKOPIA

19

Att förestående köpehandling överlåtes utan tillägg till eller förändring i stadgade villkor på Sveanäs Södra Tomtägarförening och att icke i någon form lämnats eller skall lämnas annan betalning för köpet än den, som finnes upptagen i den för lagfart förctedda fångeshandlingen, försäkra såväl köpare som säljare på heder och samvete.

Karlstad den 8/1 1971.

Fastighets A/B Milon nr 11

Sveanäs Södra Tomtägarförening

Stig Witzell

Egenhändiga namnteckningarna bevittna:

Närvarolista  
vid lantmäterisammanträde å Knektåsen i  
Sveanäs den 28 juni 1971

~~Kjell~~

Folke Larsson

Emil Johansen

Askrid Johansson

K. G. Andersson

Gösta Andersson

Sven-Eric Bengtsson

KAJSA BENGTSSON

Gunnar Welanders

Lioka Andriasson

Estrid Andriasson

Ylva Svärd

Sven-Olofsson

Inez Nilsson

~~Sven Svärd~~

~~Om Lindberg~~

Sven Rydberg

Thore Ericsson

Ulla Tidström

Ulfon Linnberg

Torget Larsson

Kaj Rydberg

~~Boo Larsson~~

Öst Eriksson

Margareta Edstam

Siv Eriksson

Birgit Ericsson

F. Eriksson

Ulla Lindberg

Leif Eriksson

Siv-Ann Svärd

Gull-Lindberg

Mellan undertecknade, hemmansägaren Folke Johansson, Sveanäs gård, Ulfsby, härnedan kallad säljaren, å ena sidan, och medlemmarna i Sveanäs Södra Vägförening, här nedan kallade köparna, å andra sidan, har denna dag träffats följande överenskommelse.

§ 1.

Säljaren överlåter och försäljer härmed till köparna ett markområde om c:a 56.775 m<sup>2</sup> avsett att avstyckas från säljaren tillhöriga fastigheten Svedenäs 1:1 i Alsters socken, Nyeds kommun av Värmlands län för en parterna emellan överenskommen köpeskilling av kronor Etthundratusen /100.000:-/.

§ 2.

Området omfattar tomterna nr 1-10, 13-20, 22, 25-28 och 30 å en den 20/8 1960 av länsstyrelsen i Värmlands län fastställd avstyckningsplan för fastigheten Svedenäs 1:1 och fördelas mellan köparna sålunda:

<u>Tomt nr</u>		<u>Köpeskilling</u>
1	Folke Larsson, Skoghall	3.525:-
2	Sven Nilsson, Karlstad	4.120:-
3	Tore Eriksson, Karlstad	4.525:-
4	Ivan "- , Forshaga	4.645:-
5	Erik Eriksson, Karlstad	4.650:-
6	Ove Lindberg, "-	4.290:-
7	Gunnar Tideström, Karlstad	6.880:-
8	Johnny Ödman, Karlstad <i>Kvanvåf</i>	6.430:-
9	<del>Karl Erik Larsson, Karlstad</del> <i>Bovet Uno d.berg</i>	5.880:-
10	<i>Karl Erik - "L. Larsson</i>	4.310:-
13	Ejörn Askling, Karlstad	2.850:-
14	Gunnar Velander, "-	3.950:-
15	Lars, Lind, Karlstad	4.070:-
16	Sven Alfredsson, Karlstad	3.430:-
17	Sven-Eric Bengtsson, Kil	3.620:-
18	Emil Johansson, Karlstad	4.050:-

19	Gösta Andreasson, Karlstad	3.645:-
20	Gösta Arvidsson,    "-	3.545:-
22	Gunvor Järby, Karlstad	3.420:-
25	Bengt Eriksson,    "-	33.10:-
26	Tore Lindsten,    "-	3.380:-
27	Bengt Edstam,    "-	3.565:-
28	Karl Rune Karlsson, "-	3.345:-
30	Gunnar Edvinsson, "-	3.555:-
		<hr/>
	kronor	100.000:-

§ 3.

Försålda tomterna får icke bebyggas med annat än enplans fritidshus och å desamma får icke planteras träd, som kunna skymma sjöutsikten över sjön Gapern för andra inom försålda området belägna tomter.

§ 4.

Tillträde till försålda markområdet skall äga rum den 1/6 1971.

§ 5.

Området försäljes fritt från penninginteckningar.

§ 6.

Köpeskillingen, Kronor 100.000:-, betalas kontant å tillträdesdagen.

§ 7.

Köparna övertaga från och med tillträdesdagen alla kostnader för underhåll av å försålda området befintliga vägar. Köparna förbinda sig att kvarstå som medlemmar i Sveanäs Södra Vägförening, som å tillträdesdagen för köparnas räkning övertager underhållet av vägar inom Södra delen av Svodenäs 1:1 efter den vägsamfällighet, som för närvarande handhar underhållet av nämnda vägar.

§ 8.

Utan särskild ersättning tillhandahåller säljaren erforderlig mark för framdragande av ledningar för telefon och elektrisk kraft.

§ 9.

Köparna svara för alla kostnader för avstyckning av det försäl-

da området samt för erhållande av lagfart å däri ingående mark.

§ 10.

Skatter och onera, belöpande å det försälda markområdet, betalas av säljaren för tiden intill tillträdesdagen och från och med nämnda dag av köparna.

Med förestående kontrakt, som upprättats i två exemplar, av vilka säljaren tagit ett och köparna gemensamt ett, förklara vi oss i allo nöjda.

Svearås den 15/11 1971.

*Folke Johansson*  
Folke Johansson  
Säljare

*Folke Larsson*  
Folke Larsson

*Sven Nilsson*  
Sven Nilsson

*Tore Eriksson*  
Tore Eriksson

*Ivan Eriksson*  
Ivan Eriksson

*Erik Eriksson*  
Erik Eriksson

*Gunnar Tideström*  
Gunnar Tideström

*Johnny Olman*  
Johnny Olman

*K.E. Larsson*  
K.E. Larsson

*Ejörn Askling*  
Ejörn Askling

*Gunnar Velander*  
Gunnar Velander

*Lars Lind*  
Lars Lind

*Sven Alfredsson*  
Sven Alfredsson

*Sven E. Bengtsson*  
Sven E. Bengtsson

*Emil Johansson*  
Emil Johansson

*Gösta Andreasson*  
Gösta Andreasson

*Gösta Arvidsson*  
Gösta Arvidsson

*Gunvor Järby*  
Gunvor Järby

*Bengt Eriksson*  
Bengt Eriksson

*Tore Lindsten*  
Tore Lindsten

*Bengt Edstam*  
Bengt Edstam

*Karl R. Karlsson*  
Karl R. Karlsson

*Gunnar Edvinsson*  
Gunnar Edvinsson

*Ove Lindberg*  
Ove Lindberg

*Bengt-Ulmer Bengt*  
Bengt-Ulmer Bengt

*Bengt Ulmer Bengt*  
Bengt Ulmer Bengt

Egenhändiga namnteckningarna bevitna:



F

29

Avstyckning från Svedenäs 1:1 i Alsters socken, Karlstads kommun, Värmlands län.

I köpekontrakt den 30.7.1970 upptaget område om ca 120.000 kvm skall avse på förrättningskartan redovisat område litt Aa, omfattande 10,9466 hektar landområde och 5,5510 hektar vattenområde med fisket därinom.

Med området följer rätt att nyttja badplatsen öster om området och rätt att där anlägga, begagna och underhålla en badbrygga.

Bestämmelsen i kontraktets § 2 utgår.

I överlåtelsehandling den 15.1.1971 angivet område om ca 56.775 kvm skall avse på förrättningskartan redovisade tjugofyra ägolotter litt A-I och K-Z om tillsammans 5,5334 hektar.

Bestämmelsen i kontraktets § 3 om inskränkning i byggnadsrätten utgår.

Stamfastigheten äger rätt bibehålla och underhålla avloppsledning i sydväst om gränspunkt 1020 inom ägolotterna Z och Aa samt rätt nyttja befintlig väg inom ägolotten Aa från punkt 1020 till infarten mot förrådsbyggnaden i öster.

Ägglotten I skall äga rätt taga vatten ur brunnen c inom ägolotten H och draga underjordisk ledning därifrån till ägolotten I.

Bestämmelserna om trädplantering i de båda kontrakten skall endast avse ägolotterna V-Z och östra delen av Aa enligt bifogad karta.

För Svedenäs 1:1 (säljaren)

*Per Eriksson*  
.....

För Fastighetsaktiebolaget Milon nr 11 (ägolotten Aa)

*[Signature]*  
.....

För Sveanäs Södra Tomtägarförening (ägolotten Aa)

*[Signature]*  
.....

1901

För ägilotterna A-I och K-Z

Karl Emil Larsson.....	Emil Maria Forsman
Beurling Larsson.....	K. E. Ludviga
A. Wenneberg.....	Gösta Arvidson
Ulla Johanna Larsson.....	Folke Larsson
Therese Larsson.....	Emil Johansson
B. Ericsson.....	Ulla Söderberg
Johan Alfred Larsson.....	Therese Larsson
Ann Lindberg.....	Johan Larsson
Gunn Larsson.....	Lars Lindh
Saxson Larsson.....	Peter Astling
Gösta Andriessons.....	Lars Larsson
N. Wredner.....	Emil Larsson
Ulla Larsson.....	Emil Eriksson
Karl Erik Larsson.....	

Bestyrkes i tjänsten:

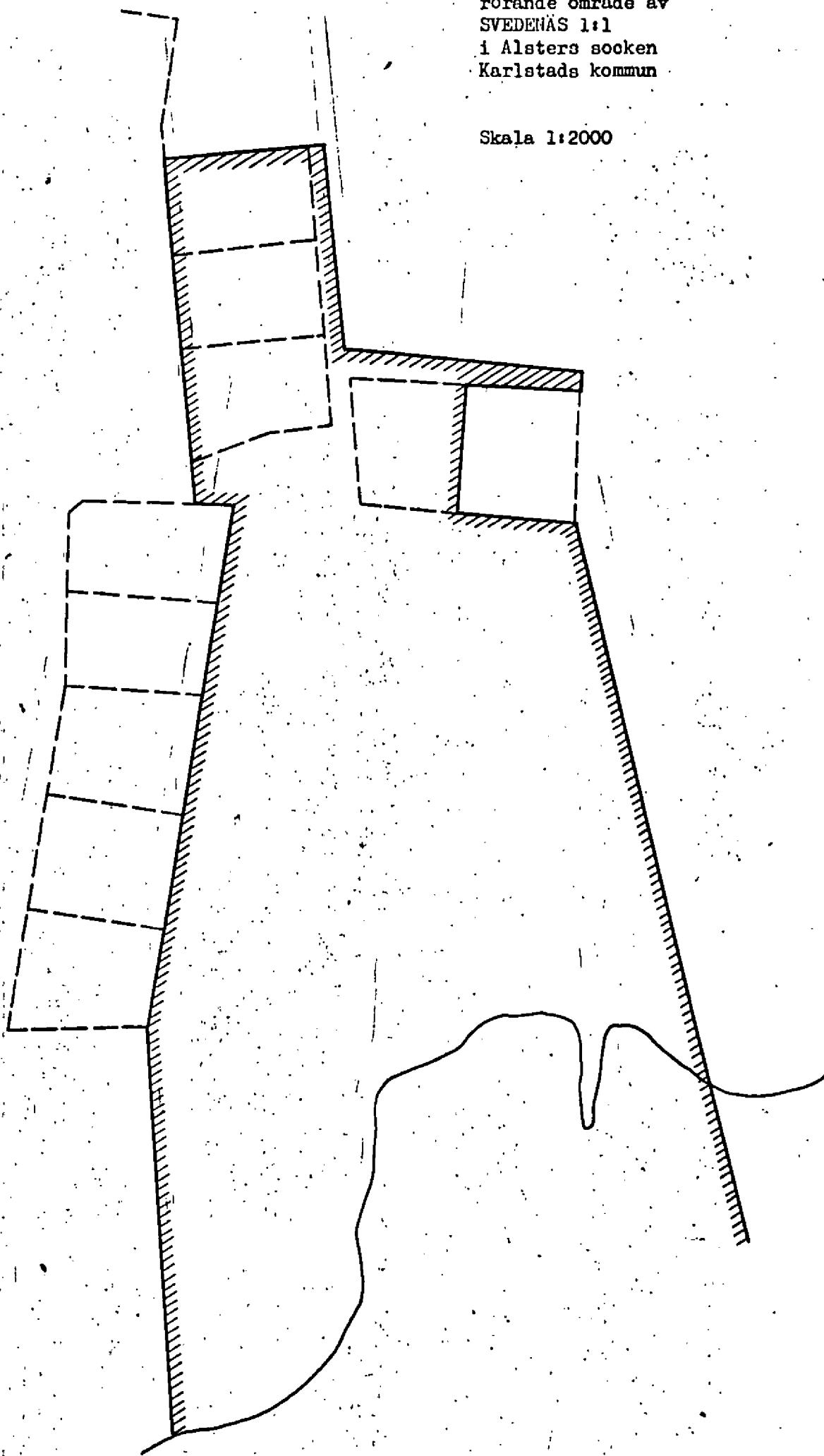
K. E. Landberg

t f distriktslantmätare

XEROKOPIA

Tillhör köpeavtal  
rörande område av  
SVEDENÅS 1:1  
i Alsters socken  
Karlstads kommun

Skala 1:2000



LANTMÄTERIET

FÖRENING  
6.7.1971Dnr  
S4 99/70


Avstyckning från Svedenäs 1:1 i Alsters socken, Karlstads kommun, Värmlands län.

---


Utöver bestämmelserna i köpekontrakt den 30.7.1970 och förening den 28.6.1971 skall följande gälla:

Ägolotten litt G skall äga rätt nyttja befintlig väg norrut till Svedenäsvägen.

för Svedenäs 1:1



för ägolotten litt G



Bestyrkes i tjänsten

K E Landberg  
t f distriktslantmätare

35  
30.7.1971

Gränsbestämning mellan Killstad 1:3 och Svedenäs 1:1 i Alsters socken, Karlstads kommun, Värmlands län.

---

Gränsen mellan ovanstående fastigheter skall gå i rät linje mellan gränsmarkeringarna 1008 och 11110 på land samt i rät linje i sjön Gapern mellan punkterna 11110 och 11110a, allt enligt förrättningskartans visning.

På distriktslantmätarämbetets vägnar

*K E Landberg*  
K E Landberg  
t f distriktslantmätare



11.6.1971

94 99/70

K E Landborg

Avtygning från Svedenlo 1:1 junte gränsbestämning mot  
Kilistad 1:3 i Alstors socken, Karlstads kommun, Värmlands län

20.6.1971 10.00

samlingsteckeln Knektåsen, Svedenlo, ULVBY



Dnr  
 Ink. 01. 07. 71  
 Lantmäterikontoret  
 Karlstad

Datum  
 11.6.1971

Enhet och dnr  
 S4 99/70

Förrättningsman

K E Landberg

Anslagsrubrik  
 enligt SFS 1942: 314

Förrättning

Avstyckning från Svedenäs 1:1 jämte gränsbestämning mot Killstad 1:3 i Alsters socken, Karlstads kommun, Värmlands län

Sammanträde hålls

datum | klockan | plats

28.6.1971 18.00 samlingslokalen Knektåsen, Sveanäs, ULVSBY

Vid sammanträdet kommer att behandlas bl a

Sakägare bör vid sammanträdet visa upp tillgängliga åtkomsthandlingar, handlingar rörande servitut samt kartor och lantmäterihandlingar angående jord som berörs av förrättningen.

Enligt uppdrag

*L. Hallström*

BEVIS om att kungörelsen varit anslagen i laga ordning

Förrättningsenhet kommun	Anslagsdatum
Karlstad	14.6-28.6.1971
Ort och datum	
Karlstad den 30 juni 1971	
Namnunderskrift	
<i>S. Hallström</i>	
Namnförtydligande och tjänstetitel/titel	
S. Hallström Kanslichef	



## BYGGNADSNÄMNDEN

INK. 15. JUN. 1971

DNR. 207  
STADSPLANEKONTORET

Bilaga

## LANTMÄTERIET

## DISTRIKTLANTMÄTAREN

i Karlstads östra distrikt  
Fredsgatan 3 B  
652 25 KARLSTAD  
Tfn 054-18433

Förrättningsman

K E Landberg

## UNDERRÄTTELSE

Datum

11.6.1971

Enhet och dnr

S 4 99/70

Byggnadsnämnden i Karlstads kommun  
Fack

651 01 KARLSTAD

## Förrättning

Avstyckning från Svedenäs 1:1 jämte gränsbestämning mot Killstad  
1:3 i Alsters socken, Karlstads kommun, Värmlands län

Sammanträde hålls

Datum klockan plats

28.6.1971--18.00 samlingslokalen Knektåsen, Sveanäs, ULVSBY

Vid sammanträdet kommer att behandlas bl a

Härmed erkännes, att byggnadsnämnden blivit i laga ordning  
underrättad om sammanträdet.

Ort och datum

Karlstad den 15.6.1971

  
 Carl-Fredrik Holmer  
 Stadsplanarkitekt

KUNGL. PATENT- OCH REGISTRERINGSVERKET

Bilag ur  
AKTIEBOLAGSREGISTRET  
angående

Bolag nr  
112.829  
registrerat den  
1 november 1967

Fastighetsaktiebolaget Milon nr 11 med säte i Stockholm:

Register- uppgift nr	Datum för registrering	kongorelse	Aktieskuld uppgår till kr	varav inbetalt kr	Bolagets nuvarande firma registrerad den
2	18/9	1968	21/9	-	se ovan

Registeruppgift:

Styrelsen utgöres av Stig Witzell, Karlstad, med Jan Witzell, Djursholm, såsom suppleant. Firman tecknas av styrelseledamöten och suppleanterna var för sig. Bolagets postadress är Ustra Berggatan 16, Karlstad.

*[Faint, mostly illegible text, possibly a signature or stamp]*



Att fotokopian överensstämmer med  
originalet intygas.

*[Handwritten signature]*

Sveanäs tomtägareförening.

Protokoll fört vid styrelsesammanträde den 1/7 1970.

Närvarande: Ordf. Erik Eriksson, Tore Eriksson, Tore Lindsten och Gunnar Welander.

1. Mötet öppnades av ordf. , som hälsade deltagarna välkomna.
2. Konstituerades: Ordf. Erik Eriksson  
Kassör Tore Eriksson  
Sekr. Gunnar Welander  
v Övriga styrelsemedlemmar Tore Lindsten  
och Gunvor Järvby
3. Styrelsen beslutar att kassören skall ha rätt att ensam utkvittera inestående medel från postgiro och bank.
4. Diskuterades friköp av tomter och fritidsområde.  
Styrelsen beslöt föreslå att halva köpeskillingen erlägges genom att varje köpare betalar hälften av vad han skall betala totalt.
5. Beslöts att uttaga 2.500:- per tomt för fritidsområde och avstyckningsavgifter.
6. Beslöts att kostnad för fritidsområde skall delas på 28.  
Tomt nr 10 belastas med anslutningsavgift vid ev. avsalu.

Sveanäs d. 1/7 1970.

*G. Welander*

sekr.

Justeras:

*Erik Eriksson*

ordf.

STADGAR

för Sveanäs Södra Tomtägarförening

I. Föreningens benämning och ändamål.

§ 1.

Föreningens benämning är Sveanäs Södra Tomtägarförening. Föreningen skall hava till ändamål att ombesörja och bekosta väghållningen i fråga om de vägar, vilka förklarats skola vara föreningens, samt att handhava de i föreningen ingående fastigheternas gemensamma angelägenheter i övrigt rörande dessa vägar. Vad nu sagts skall jämväl gälla sådan annan allmän plats än väg, som förklarats skola vara föreningens.

II. Medlemskap.

§ 2.

Medlem av föreningen är ägare till fastighet eller därmed i fråga om väghållningen jämställd egendom, som i sin helhet eller till någon del är belägen inom gränserna för föreningens område. Ägare av fastighet, som inom området omfattar allenast väg- eller annat dylikt enligt 72 § EVL, är dock medlem av föreningen endast om fastigheten provats skola delta i föreningens väghållning.

III. Föreningens styrelse.

§ 3.

För föreningen skall finnas en styrelse med säte i Karlstad och bestående av 5 ledamöter jämte två suppleanter. Ledamöter och suppleanter väljas av föreningen för en tid av två år. dock att då styrelseval första gången äger rum enligt dessa stadgar två styrelseledamöter och två suppleanter skola väljas för allenast ett år. Avgående styrelseledamot eller suppleant kan återväljas. Bland styrelseledamöterna utse medlemmarna i föreningen ordförande. I övrigt konstituerar styrelsen sig själv.

## § 13.

Justering av sammanträdesprotokollet verkställs senast tolv dagar efter sammanträdet å tid och plats, som ordföranden bestämmer och vid sammanträdet tillkännagiver. Därvid underskrives protokollet, med anteckning om justeringen av ordföranden och justeringsmännen.

## V. Revision.

## § 14.

För granskning av styrelsens åtgärder och räkenskaper skola å ordinarie sammanträde utses revisorer jämte suppleanter för dessa. Första gången val äger rum väljas två revisorer med två suppleanter, av vilka en revisor och en suppleant väljas för ett år, de övriga för två år; därefter väljas årligen en revisor och en suppleant för två år. Avgående revisor och suppleant kan omväljas.

Revisionen skall vara verkställd senast tre veckor före ordinarie sammanträde.

Revisionsberättelsen skall under minst sju dagar före det ordinarie sammanträdet av ordföranden hållas tillgänglig för medlemarna å plats som angives i kallelse till sammanträdet.

## IV. Ändring av stadgarna.

## § 15.

Ändring av dessa stadgar skall för att bliva gällande antagas vid två på varandra följande sammanträden, varav minst ett ordinarie.

Att förestående stadgar för Sveanäs Södra Tomtägaroförening antagits vid sammanträde med tomtägareintressenterna den 8 januari 1971 betygar.

På tjänstens vägnar:

Sveanäs Södra Tomtägaroförening

Styrelsen

## KALLELSE

Datum

Enhet och dnr

8.7.1971

S4 99/70

Förrättningsman

Fr Gunvor Järvby  
Nolbygatan 3 A

654 62 KARLSTAD

## Förrättning

Kontrollundersökning av gränsen mellan Svedenäs 1:10 (ägare Södergren) och tomtplats litt G (innehavare Järvby) i Alsters socken, Karlstads kommun

## Sammanträde hålls

datum | klockan | plats

torsdagen

22.7.1971 9.00

på platsen

Vid sammanträdet kommer att behandlas bl a

Som sakägare kallas Ni till sammanträdet. Ni bör därvid visa upp tillgängliga åtkomsthandlingar, handlingar rörande servitut samt kartor och lantmäterihandlingar angående jord som berörs av förrättningen.

Om Ni vid förrättningen företräds av ombud skall ombudet ha skriftlig fullmakt (se nedan eller bifogad blankett). Företrädare för bolag, förening e d skall visa upp registreringsbevis eller protokollsutdrag.

Enligt uppdrag



## FULLMAKT (får inte avskiljas från kallelsen)

Fullmakt för nedan angivna ombud att föra min/vår talan vid förrättningen/sammanträdet (avser även rätt att underteckna överenskommelser e d). Ombudet har rätt att sätta annan i sitt ställe. (Stryk det som inte är tillämpligt.)

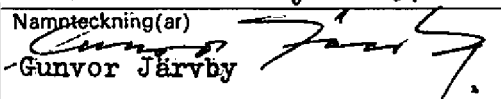
Ombud

Bankrevisor Tore Ericsson, Piongatan 26 , 653 45 Karlstad

Ort och datum

Karlstad den 12 juli 1971

Namnteckning(ar)

  
Gunvor Järvby

Datum

Enhet och dnr

8.7.1971

84 99/70

Förrättningsman

Sveanäs Södra tomtägareförening  
Erik Eriksson  
Brogatan 9  
654 60 KARLSTAD

## Förrättning

Kontrollundersökning av gränsen mellan Svedonäs 1:10 (ägare Södergren) och tomtplats litt G (innehavare Järvtby) i Alsters socken, Karlstads kommun

## Sammanträde hålls

datum | klockan | plats

torsdagen

22.7.1971 9.00

på platsen

Vid sammanträdet kommer att behandlas bl a

Som sakägare kallas Ni till sammanträdet. Ni bör därvid visa upp tillgängliga åtkomsthandlingar, handlingar rörande servitut samt kartor och lantmäterihandlingar angående jord som berörs av förrättningen.

Om Ni vid förrättningen företräds av ombud skall ombudet ha skriftlig fullmakt (se nedan eller bifogad blankett). Företrädare för bolag, förening e d skall visa upp registreringsbevis eller protokollsutdrag.

Enligt uppdrag

*L. Henriksson*

## FULLMAKT (får inte avskiljas från kallelsen)

Fullmakt för nedan angivna ombud att föra min/vår talan vid förrättningen/sammanträdet (avser även rätt att underteckna överenskommelser e d). Ombudet har rätt att sätta annan i sitt ställe. (Stryk det som inte är tillämpligt.)

Ombud

*Sten Gunnar Melander*

Ort och datum

*Karlstad. 20-7-1971.*

Namnteckning(ar)

*Erik Eriksson*

*St. Melander*

fullmakt.

Höf. Gunnar Velander. att som  
representant för Sveaväs Södra  
Tomtägareförening. närvara vid ovan  
nämnda förättning.  
Larstad. den 20-7-71.  
Erik Euborn

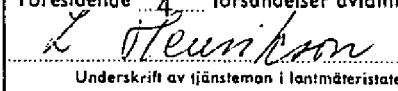


**FÖRTECKNING över tjänsteförsändelser**

 55  
 Lantmäteriets anteckningar

	Fastighet som ägs av motst. person Lagfärtsdata	Ant. ang. närvaro vid sammanträde	
		den	den
Folke Johansson Sveanäs gård 660 64 ULVSBY			
Gunvor Järvby Nolbygatan 3 A 654 62 KARLSTAD			
Sven Södergren Brogatan 7 654 60 KARLSTAD			
Sveanäs Södra tomtägareförening Erik Eriksson Brogatan 9 654 60 KARLSTAD			

INTYG (första avlämningen)

Förestående 4 försändelser avlämnas till postbefordran
  
 Underskrift av tjänsteman i lantmäteristaten

Förestående ..... försändelser mottagna

(AP § 79:8, PR 1 § 20:3)

INTYG (andra avlämningen)

Förestående försändelser avlämnas till postbefordran

Underskrift av tjänsteman i lantmäteristaten

Förestående ..... försändelser mottagna

(AP § 79:8, PR 1 § 20:3)

8.7.1971

84 99/70

Kontrollundersökning av gränson mellan Svedenäs 1:10 (ägare  
Eddorgrön) och tomtplats lätt C (innehavare Jirvity) i Alstora,  
ooskon, Karlstads kommun.

torsdagen

22.7.1971 9.00

på platsen



TA 14.4.1971

SVEDENNÄS 1:1 AVST. DNR S4.98.70 M. FL. 99:70 OCH 76:70

## KOORDINATFÖRTECKNING

PUNKT NR	X	Y
1 <i>rb</i>	4153.93	5227.88
2 <i>-</i>	4186.00	5129.22
3 <i>-</i>	4220.97	4918.99
4 <i>hs</i>	4233.09	4790.52
101 <i>rm</i>	4183.92	4857.23
102 <i>-</i>	4060.10	4860.83
103 <i>-</i>	3939.92	4905.62
104 <i>-</i>	3871.33	5015.93
105 <i>hb</i>	3974.86	5124.68
106 <i>rm</i>	4071.84	5219.15
107 <i>-</i>	4044.56	5001.60
108 <i>-</i>	3748.97	4907.42
109 <i>-</i>	3745.67	4999.52
110 <i>-</i>	3804.26	5193.00
111 <i>grm</i>	3465.34	4895.07
1008 <i>grn</i>	4181.75	4800.27
1009 <i>rm</i>	4170.20	4801.62
1010 <i>rs</i>	4174.52	4857.81
1011 <i>grm</i>	4175.00	4865.80
1012 <i>-</i>	4177.88	4905.37
1013 <i>-</i>	4181.00	4945.49
1014 <i>-</i>	4182.10	4989.79
1015 <i>-</i>	4125.03	4982.36
1016 <i>rm</i>	4118.30	5009.89
1017 <i>-</i>	4078.21	5004.26
1018 <i>-</i>	4069.55	5003.03
1019 <i>-</i>	4067.31	5003.28
1020 <i>-</i>	4072.95	5058.32
1021 <i>-</i>	4073.71	5065.76
1022 <i>-</i>	3996.28	5074.07
1023 <i>-</i>	3989.37	5165.14
1024 <i>rb</i>	3982.70	5164.62
1025 <i>grm</i>	3934.38	5160.85
1026 <i>-</i>	3735.68	5209.86
1027 <i>om</i>	3731.80	5210.82
1031 <i>rm</i>	4137.39	4860.16
1032 <i>-</i>	4100.96	4874.14
1033 <i>-</i>	4060.83	4877.85
1034 <i>-</i>	4024.07	4881.19
1035 <i>-</i>	3985.69	4884.68
1036 <i>-</i>	3951.29	4887.80
1037 <i>-</i>	3945.67	4826.04
1038 <i>-</i>	3980.17	4822.40
1039 <i>-</i>	4019.07	4819.64
1040 <i>-</i>	4058.17	4821.90
1041 <i>-</i>	4089.82	4811.68
1042 <i>-</i>	4132.93	4807.94
1043 <i>grm</i>	4137.22	4868.17
1044 <i>-</i>	4128.58	4872.99
1045 <i>-</i>	4123.94	4880.42
1046 <i>-</i>	4127.95	4907.32
1047 <i>-</i>	4128.45	4946.37
1048 <i>rm</i>	4115.91	4880.75
1049 <i>-</i>	4120.00	4907.90
1050 <i>-</i>	4120.32	4931.20
1051 <i>-</i>	4081.37	4934.75

TA 14.4.1971

SVEDENNÄS 1:1 AVST. DNR S4.98.70 M. FL. 99:70 OCH 76:70

## KOORDINATFÖRTECKNING.

PUNKT NR:	X	Y
1052 <i>rm</i>	4041.05	4938.43
1053 --	4001.49	4942.04
1054 --	3953.28	4946.44
1055 --	3953.08	4900.67
1056 --	3961.01	4894.94
1057 --	3996.97	4891.65
1058 --	4036.57	4888.02
1059 --	4076.18	4884.39
1060 --	3901.24	4829.81
1061 --	3906.09	4881.84
1062 --	3902.65	4890.90
1063 --	3880.24	4904.46
1064 --	3855.76	4903.35
1065 --	3837.77	4900.47
1066 <i>om</i>	3834.61	4899.96
1067 <i>rm</i>	3831.45	4899.45
1068 --	3788.02	4892.50
1069 --	3736.94	4888.07
1070 --	3734.69	4844.56
1071 --	3791.95	4840.31
1072 --	3829.40	4841.81
1073 --	3833.96	4875.70
1074 <i>grm</i>	3735.03	4893.34
1075 <i>rm</i>	3737.33	4896.04
1076 --	3739.63	4940.50
1077 --	3742.51	4998.09
1078 --	3686.37	4972.98
1079 --	3684.78	4942.25
1080 --	3682.38	4895.92
1081 --	3681.97	4887.95
1082 --	3680.04	4850.58
1083 --	3748.00	4947.08
1084 --	3790.77	4954.51
1085 --	3832.60	4961.77
1086 --	3872.58	4968.71
1087 --	3908.43	4969.40
1088 --	3939.35	4970.00
1089 --	3942.30	4973.14
1090 --	3941.59	5032.90
1091 --	3905.97	5026.83
1092 --	3871.16	5020.90
1093 --	3830.09	5013.90
1094 --	3784.81	5006.18
1095 --	3750.72	5000.37
1096 <i>grm</i>	3936.41	5026.36
1097 --	3939.11	5117.19
1098 <i>rm</i>	3942.91	5081.40
1099 --	3987.87	5075.78
1100 <i>om</i>	3989.84	5075.53
1101 <i>rm</i>	3989.68	5077.54
1102 <i>grm</i>	3986.20	5121.10
1103 <i>rm</i>	3969.51	5045.50
1104 --	3957.58	5014.97
1105 --	3998.60	5010.60
1106 --	4035.02	5006.72
1107 --	4040.85	5061.76

TA 14.4.1971  
 SVEDENNÄS 1:1 AVST. DNR S4 98.70 M. FL. 99:70 OCH 76:70

## KOORDINATFÖRTECKNING

PUNKT.NR	X	Y
1108. <i>rm</i>	4004.89	5065.62
1109. <i>--</i>	3972.98	5069.04
1110. <i>--</i>	3789.68	4870.26
10091 <i>om</i>	4170.19	4801.39
10251. <i>--</i>	3934.45	5160.83
10371. <i>rm</i>	3945.40	4823.12
10381. <i>--</i>	3979.94	4819.78
10391. <i>--</i>	4018.78	4816.03
10401 <i>om</i>	4057.71	4812.26
10411 <i>rm</i>	4089.38	4809.20
10421. <i>--</i>	4132.68	4805.02
10601. <i>--</i>	3901.02	4827.41
10701. <i>--</i>	3734.64	4843.49
10711. <i>--</i>	3792.13	4837.93
10721 <i>rb</i>	3828.41	4834.43
10821 <i>rm</i>	3679.95	4848.78
11101 <i>om</i>	3467.52	4845.12
11102 <i>rm</i>	3466.46	4869.42
11150 <i>om</i>	3515.29	4897.25
11151. <i>--</i>	3517.47	4847.29
11152 <i>rm</i>	3516.72	4864.56
111100 <i>om</i>	3565.24	4899.42
111101. <i>--</i>	3567.42	4849.47
111102. <i>rm</i>	3566.97	4859.70
111150 <i>om</i>	3615.20	4901.60
111151. <i>--</i>	3617.37	4851.64
111152 <i>rm</i>	3617.23	4854.84
11110 <i>om</i>	3439.59	4872.02
11110a	3350.00	5000.00
11110b	3600.00	5200.00

Karlstad den 30.8.1971

*L-E Hammarlund*

L-E Hammarlund  
 ingenjör

63

Nr 2415 S 4

LANTMATERIET  
Kungl lantmäteristyrelsens  
postgirokonto 15673-7

RÄKNING  
Avsändningsdatum  
15.9.1971  
Räkningsmottagare

Dnr  
46/71

Räkningsutställare

Distriktslantmätaren i  
Karlstads östra distrikt  
Fredsgatan 3 B  
652 25 KARLSTAD

Sveanäs Södra Tomtegareförening  
o/o Thore Eriesson  
Piongatan 26  
653 45 KARLSTAD

Aberopas vid korrespondens

Datum för påbörjande <b>28.6.1971</b>	Belägenhet <input checked="" type="checkbox"/> Inom plan <input type="checkbox"/> Utom plan	Förrättningen avser <input type="checkbox"/> jord- el skogsbruksärendemål	
Tillämplig taxa <b>SFS 1969:627</b>			
Specifikation	Brutto kronor	Därovs subvention % kronor	Netto kronor
<p>Avstyckning från Svedenäs 1:1 jämte gränsbestämning mot Killstad 1:3 i Alsters socken, Karlstads kommun Värmlands län.</p> <p>25 ägslotter. Medelareal ca 0,88 ha</p> <p>23,25 tim lantmätare à 102:- 97,0 " ingenjör à 62:- 62,0 " kontorsp à 49:- 10,75 " " à 24:-</p> <p>Avskrift av handlingarna Kopia av kartan, 75 dm<sup>2</sup>, SRA Databehandling 90 st markeringsrör à 9:-</p>	<p>2371:50 6014:- 3038:- 258:-</p> <p>28:- 107:- 465:60 810:-</p>		
Summa	13092:10		
Jämkas till kronor	13092:-		
=====			

Lantmäteriet Bl O 26 AUF 101 71 003

Obs! Anvisningar på blankettens baksida

Överföres

**ANVISNINGAR**

**Betalningsskyldighet**

Om debiterat belopp inte uttagits genom postförskott skall det betalas till Kungl lantmäteristyrelsen, Box 16331, 103 26 STOCKHOLM 16, (telefon 08-22 78 50) genom insättning på postgirokonto 1 56 73 -7. Insättningen skall göras inom fyra veckor efter det räkning eller annan underrättelse om betalningsskyldigheten avsänts eller överlämnats till sakägaren. Detta gäller även om anmärkning görs mot räkningen eller om besvär anförs över förrättningen.

**Missnöje med det debiterade beloppets storlek**

Den som är missnöjd med förrättningsmannens beslut i fråga om **grunderna** för fördelning av förrättningskastnaderna mellan sakägarna får anföra besvär hos vederbörande ägadelningsrätt (i vissa fall länsstyrelse) på det sätt som anges i slutet av förrättningsprotokollet.

Den som **i övrigt** vill anmärka mot räkningen får göra detta hos Kungl lantmäteristyrelsen, Box 16331, 103 26 STOCKHOLM 16, snarast möjligt och senast inom tre veckor från det betalning erlagts.

**Korrespondens**

Vid all korrespondens skall räkningens nummer åberopas. Även på inbetalnings- eller girokortets kupong skall hela räkningens nummerbeteckning anges.

**Upplýsningar**

Om räkningmottagaren önskar ytterligare upplýsningar t ex om hur debiterat belopp beräknats, kan han vända sig till räkningstställaren vars adress finns på räkningen. Sakägare kan hos överlantmätaren i länet få hjälp med granskning av räkning.